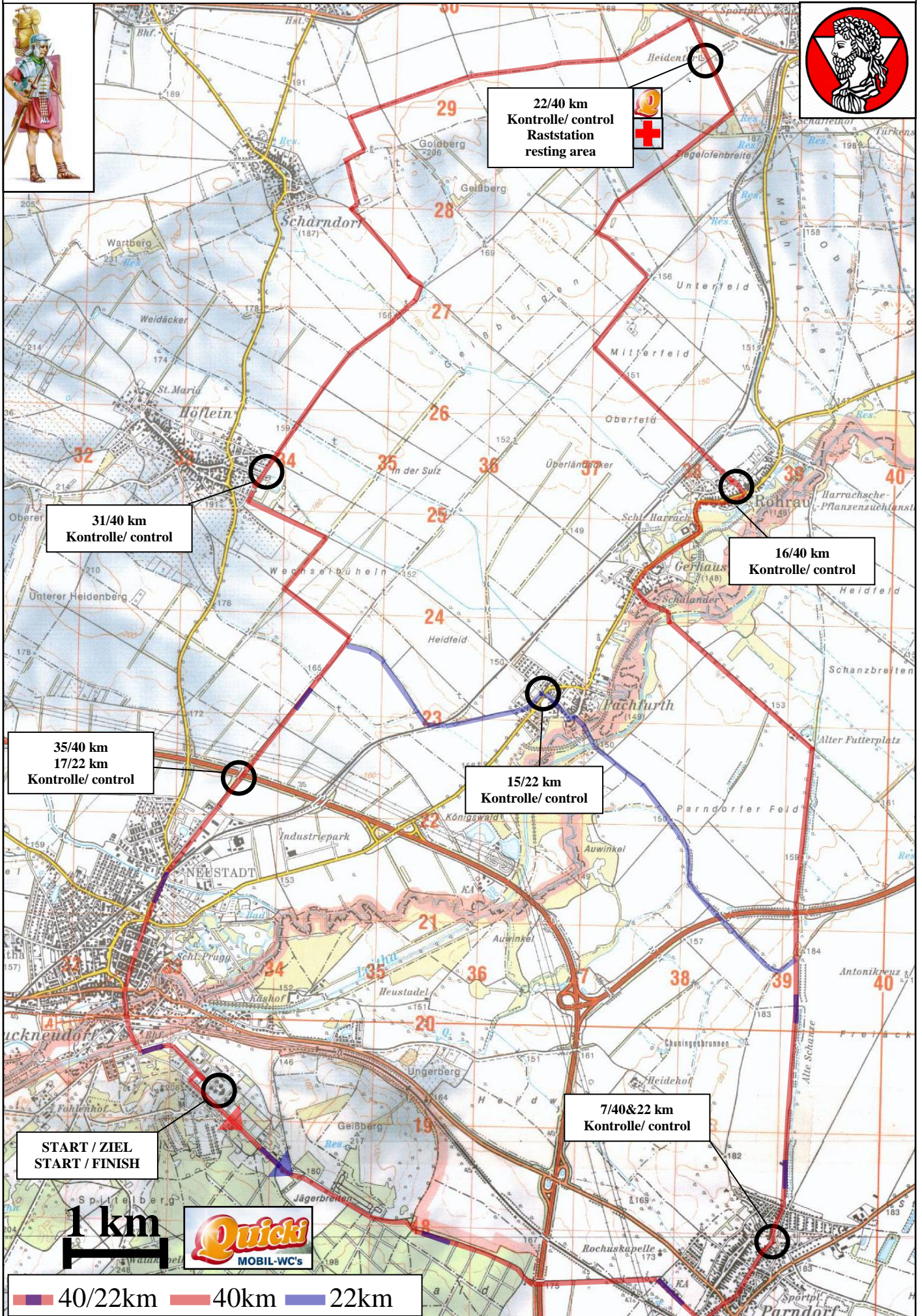



2. Marschtag / 2nd marching day



Legend

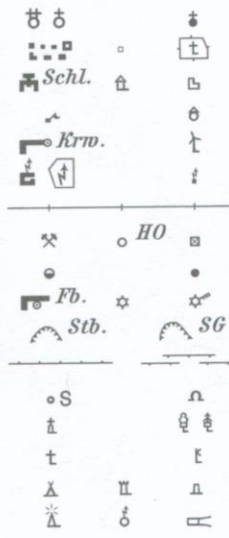
standard gauge railway, multiple - single track
 narrow gauge railway, rack railway
 railway station - halt
 tram - aerial cableway for passengers
 endless aerial cableway for passengers - chair lift
 T-bar lift - aerial cableway for goods
 motorway, completed - partially completed
 motorway under construction - expressway
 first order road, at least 5,5m wide
 second order road, at least 4,5m wide
 third order road, at least 3,0m wide
 roadway - fair weather road
 wide footpath - footpath
 kilometer stone
 tunnel - gallery
 bridge - opening - footbridge
 avenue



Zeichenschlüssel

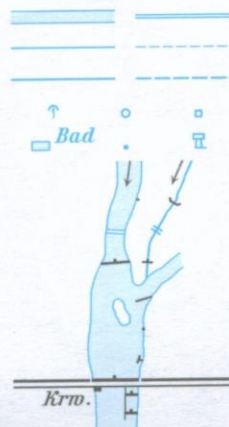
Normalspurbahn, mehrgleisig - eingleisig
 Schmalspurbahn, Zahnradbahn
 Bahnhof - Haltestelle
 Straßenbahn - Personenseilbahn
 Kabinenumlaufseilbahn - Sessellift
 Schlepplift - Materialeilbahn
 Autobahn, Vollausbau - Teilausbau
 Autobahn im Bauzustand - Schnellstraße
 Straße 1. Ordnung, Mindestbreite 5,5m
 Straße 2. Ordnung, Mindestbreite 4,5m
 Straße 3. Ordnung, Mindestbreite 3,0m
 Fahrweg - Traktorweg, Karrenweg
 breiter Fußweg - Fußweg
 Kilometerzeiger
 Tunnel - Galerie
 Brücke - Durchlass - Steg
 Allee

church - chapel
 buildings - dilapidated building - cemetery
 castle - small castle - ruin
 hotel, inn, refuge - alpine hut
 power station with chimney - aerogenerator
 transformer station - transformer
 power line
 mine - blast furnace - tall silo
 oiltank, gastank - oildrilling, gasdrilling
 factory with chimney - mill - small sawmill
 quarry - gravel pit, sand pit
 fence, jetty wall - protection against avalanches
 gulf - cave
 wayside shrine - memorial tree
 wayside cross, cross on summit - signpost
 camping site - view tower - monument
 beacon - transmitting station - ski jump




Kirche - Kapelle
 Häuser - verfallenes Haus - Friedhof
 Schloss - kleines Schloss - Burgruine
 Hotel, Wirtshaus, Schutzhütte - Almwirtschaft
 Kraftwerk mit Schlot - Windkraftanlage
 Umspannanlage - Transformator
 Hochspannungsleitung
 Bergwerk - Hochofen - hoher Silo
 Ölbehälter, Gasbehälter - Ölsonde, Erdgassonde
 Fabrik mit Schlot - Mühle - kleine Säge
 Steinbruch - Schottergrube, Sandgrube
 Einfriedung, Kaimauer - Lawinenschutzbauten
 Schlund - Höhle
 Bildstock - Bildbaum
 Wegkreuz, Gipfelkreuz - Wegweiser
 Campingplatz - Aussichtsturm - Denkmal
 Leuchfeuer - Sendeanlage - Schisprungschanze

river, canal >20m wide - >5m wide
 brook, canal <5m wide - temp. water-bearing
 overground - underground water conduit
 spring - well - cistern
 open air bath - reservoir - water tower
 direction of watercourse
 kilometer stone - torrent control
 waterfall
 sluice, weir
 groyne
 gauge
 docks
 hydroelectric power plant with lock



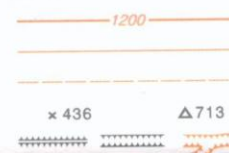
Fluss, Kanal >20m breit - >5m breit
 Bach, Kanal <5m breit - zeitweise wasserführend
 oberirdische - unterirdische Wasserleitung
 Quelle - Brunnen - Zisterne
 Freibad - Reservoir - Wasserturm
 Richtung des Wasserlaufes
 Kilometerzeiger - Wildbachverbauung
 Wasserfall
 Schleuse, Wehr
 Buhne
 Pegel
 Schiffsstation
 Laufkraftwerk mit Schiffsschleuse

tree - dwarf pine - bush
 forest with aisle - dwarf pines - bush
 orchard - vineyard - hop-garden
 soggy soil - swamp with reed



Baum - Legföhre - Busch
 Wald mit Durchschlag - Legföhren - Gebüsch
 Obstgarten - Weingarten - Hopfengarten
 nasser Boden - Sumpf mit Rohrwuchs

principal contour - value
 contour
 auxiliary contour, interpositioned contour
 spot elevation - trig. point with elevation
 embankment - artificial ditch - natural ditch



Haupt Höhenschichtlinie - Höhenzahl
 Höhenschichtlinie
 Hilfs-, Zwischenhöhenschichtlinie
 Höhenangabe - trig. Punkt mit Höhenangabe
 Damm - künstlicher Graben - natürlicher Graben